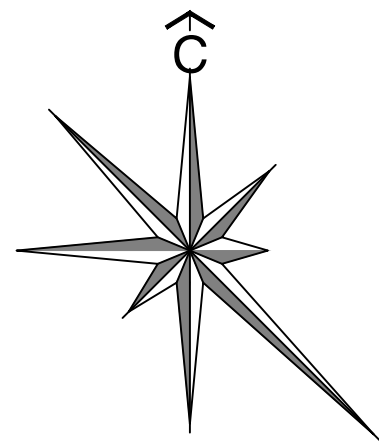
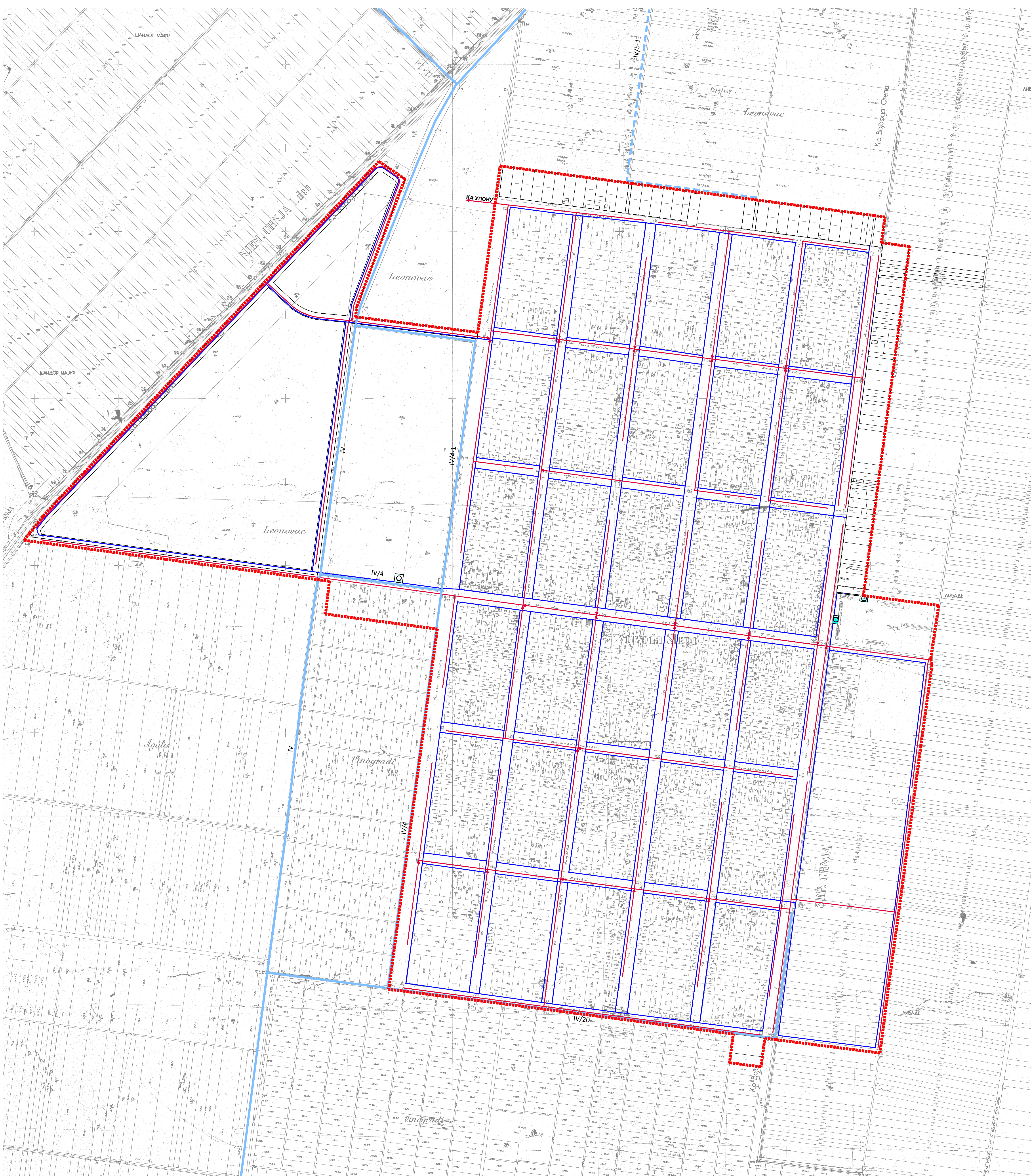
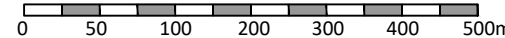


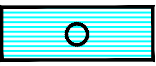
ПЛАН ГЕНЕРАЛНЕ РЕГУЛАЦИЈЕ НАСЕЉА
ВОЈВОДА СТЕПА



P=1:5000



ВОДОПРИВРЕДНА ИНФРАСТРУКТУРА



ВОДОЗАХВАТ



ВОДОВОДНА МРЕЖА



КАНАЛИЗАЦИОНА МРЕЖА



ПОСТОЈЕЋИ МЕЛИОРАЦИОНИ КАНАЛИ



ПЛАНИРАН / НЕИЗВЕДЕН КАНАЛ



ПЛАНИРАНА ГРАНИЦА ГРАЂЕВИНСКОГ ПОДРУЧЈА НАСЕЉА
ВОЈВОДА СТЕПА - ГРАНИЦА ОБУХВАТА ПЛАНА

НОСИЛАЦ ИЗРАДЕ ПЛАНА	 ОПШТИНА: НОВА ЦРЊА ОВЛАШЋЕНО ЛИЦЕ:	Печат и потпис:
ОБРАЗЛЖАЧ	 ИП "ЗАВОД ЗА УРБАНИЗАМ ВОЈВОДИНЕ" ДИРЕКТОР: ПРЕДРАГ КНЕЖЕВИЋ, дипл.правник ПОМОЋНИК ДИРЕКТОРА: мр ВЛАДИМИР ПИХЛЕР, дипл.инж.арх.	Печат и потпис:
НАЗИВ ПЛАНА	ПЛАН ГЕНЕРАЛНЕ РЕГУЛАЦИЈЕ НАСЕЉА ВОЈВОДА СТЕПА	
НАЗИВ КАРТЕ	ВОДОПРИВРЕДНА ИНФРАСТРУКТУРА	
ОДГОВОРНИ УРБАНИСТА	БРАНИСЛАВА ТОПРЕК, дипл.инж.арх.	Печат и потпис:
САРАДНИЦИ	БРАНКО МИЛОВАНОВИЋ, дипл.инж.мелио. РАДОВАН РИСТИЋ, ел.тех.	
E-2967	Размера: 1 : 5000	Датум: Децембар 2024. Број листа: 4.